

# Science Education through Earth Observation for High Schools

Использование дистанционного зондирования в естественно-научном образовании: Европейский проект, направленный на разработку учебных модулей на основе Интернета



## Задачи:

- Пробудить интерес к наукам
- Способствовать повышению экологической осведомленности
- Передать методы наблюдения за Землей с помощью спутников
- Сделать научное образование более интересным и привлекательным

## Темы:



Землепользование

Обезлесение в Боливии




Экологические риски

Загрязнение прибрежной зоны, Испания




Прибрежные зоны

Искусственные острова, Бахрейн



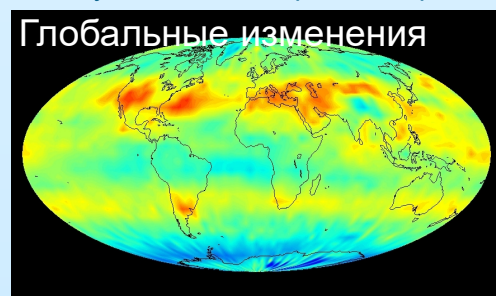
Коралловые рифы

Атолл в Тихом океане



Океан

Гольфстрим, Северная Атлантика



Глобальные изменения

CO<sub>2</sub> в нижней атмосфере

<https://seos-project.eu>

Контакт:

Dr. Rainer Reuter

rainer.reuter@uni-oldenburg.de

Источники изображения:

ESA, NASA, USGS, GeoEye и KARI/SpotImage

